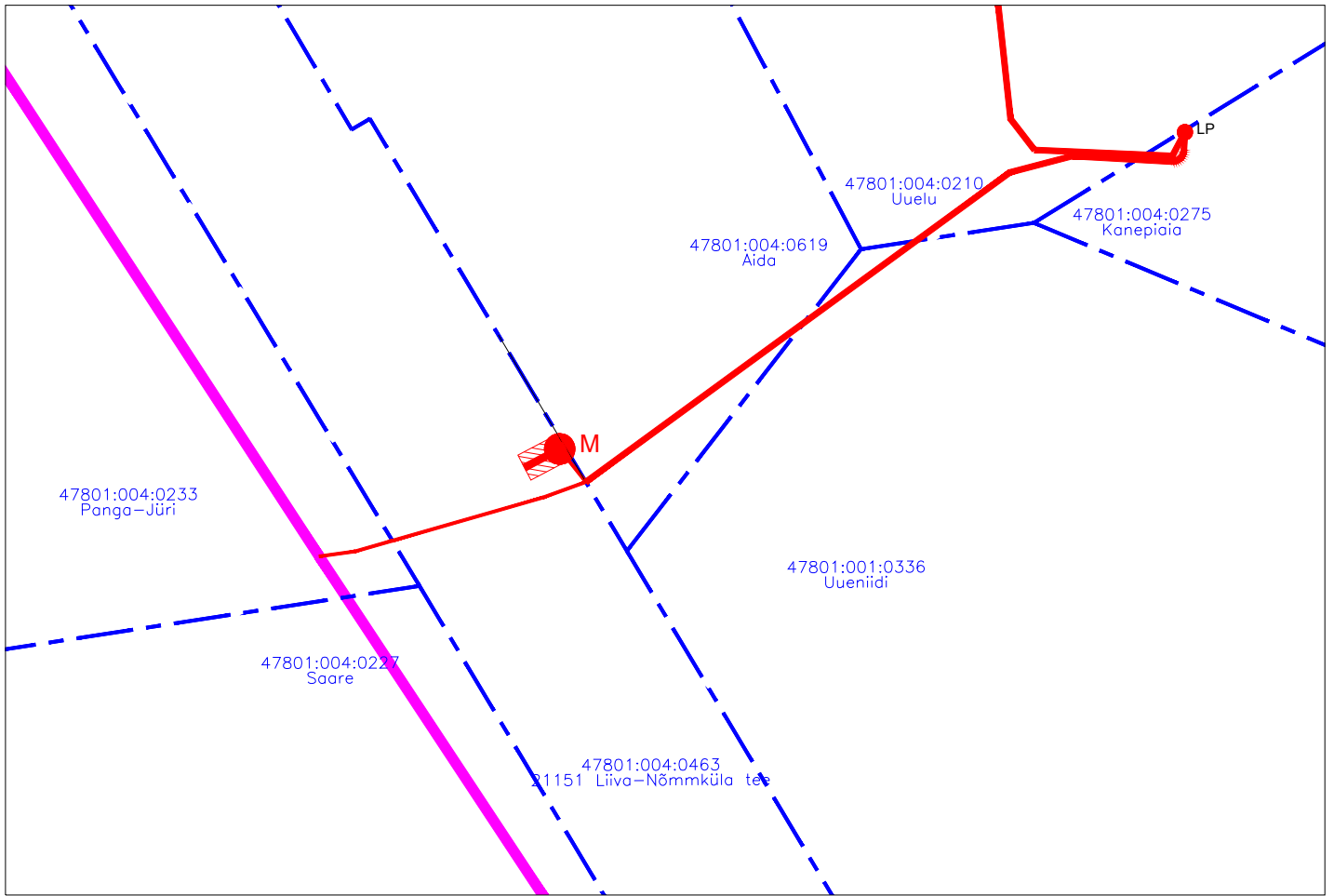







Isikliku kasutusõiguse seadmise plaan
 Muhu vald, Liiva küla, 21151 Liiva-Nõmmküla tee
 Katastri nr. 47801:004:0463
 M 1:500



Töö tellija: Enefit Connect OÜ
 Sidevõrgu projekteerimine ja ehitus
 Hiiu ja Saare maakonnas (PE2023-17)
 Eelprojekt - VT1947
 Töö nr. 22-529
 Koostas: Rauno Pärj
 Hepta Group Energy OÜ projekteerija

TINGMÄRGID

-  Katastripiir
-  Projekteeritud kliendiliin maasisene
-  Projekteeritud sideliin maasisene
-  Kasutusõiguse ala
-  Projekteeritud sidekaev

Jrk nr	IKÕ ala Pos nr (plaanil)	Kinnistu registriosa number	Katastriõksuse tunnus, nimi ja sihtotstarve;	Asukoht riigitee (nr ja nimi) suhtes (lõigu algus ja lõpp km);	Ala pindala ruutmeetrites m ²
1	Pos 1	13880150	47801:004:0463 21151 Liiva-Nõmmküla tee Transpordimaa 100%	47801:004:0463 21151 Liiva-Nõmmküla teekm 4,36	14